

**Le Pays Loire Touraine appartient au réseau national des Villes et Pays d'art et d'histoire**

Le Ministère de la Culture et de la Communication, Direction générale des Patrimoines, attribue le label Villes ou Pays d'art et d'histoire aux collectivités territoriales qui animent leur patrimoine. Il garantit la compétence des guides conférenciers et des animateurs du patrimoine, ainsi que la qualité de leurs actions. Des vestiges antiques à l'architecture du XXI<sup>e</sup> siècle, les Villes et Pays mettent en scène le patrimoine dans toute sa diversité. Aujourd'hui, un réseau de 181 Villes et Pays vous offre son savoir-faire dans toute la France. Au travers du Pays Loire Touraine, ce sont 55 communes autour d'Amboise, Bléré, Château-Renault, Montlouis-sur-Loire et Vouvray qui bénéficient du label.

**Le service du patrimoine**

L'animatrice de l'architecture et du patrimoine du Pays d'art et d'histoire coordonne les initiatives patrimoniales du Pays Loire Touraine. Elle conçoit chaque année des actions de valorisation du patrimoine à destination des habitants, du jeune public et du public touristique.

**Si vous êtes en groupe**

Le Pays d'art et d'histoire Loire Touraine vous propose des visites commentées toute l'année sur réservation. Une documentation spécifique vous est envoyée sur demande.

**A proximité**

Blois, Bourges, Chinon, Loches, Orléans, le Pays Loire Val d'Aubois, Saumur, Tours, le Pays du Vignoble Nantais, le Pays Vallée du Loir et Vendôme bénéficient du label Villes et Pays d'art et d'histoire.

[www.vpah.culture.fr](http://www.vpah.culture.fr)



# Rallye patrimoine entre Loire et Castelrenaudais

**Renseignements  
Pays d'art et d'histoire**

Service du patrimoine  
Pays Loire Touraine  
02 47 57 30 83  
[www.paysloiretourainc.fr](http://www.paysloiretourainc.fr)  
[patrimoine@paysloiretourainc.fr](mailto:patrimoine@paysloiretourainc.fr)

Rédaction : Laurianne KEIL  
(Animatrice de l'architecture et du patrimoine, en charge du label Pays d'art et d'histoire)  
et Arnaud PAUCTON  
(Chargé d'inventaire du patrimoine Pays Loire Touraine)

Crédits : Pays Loire Touraine, Ville de Château-Renault, Thierry Cantalupo  
© Région Centre Inventaire général, Archives départementales d'Indre-et-Loire :  
extrait de la carte du duché de Touraine (1636) et de la carte de Cassini (1750).



Conception graphique : Aouki Vétetz  
Impression : Imprimerie Moreau

**CORRECTIONS DES QUESTIONS  
ET ENIGMES  
Total de 93 points**

Pays d'art et d'histoire  
Loire Touraine

## Étape 1 - Vouvray

14 points

Vouvray, Noizay, Vernou-sur-Brenne et Nazelles-Négron font partie des 160 communes du Val de Loire inscrit au patrimoine mondial de l'Unesco depuis 2000. Un emblème matérialise l'inscription dans chaque commune (avec un symbole identitaire comme à Vouvray avec son clocher et son vignoble).

**Comment nomme-t-on cet emblème ?**

- pavillon     girouet     fanion     étendard

Dirigez-vous rue des Écoles

Le groupe scolaire, inauguré en 1908, offre une façade qui s'inspire de l'Antiquité. Un fronton triangulaire surmonte l'édifice à la manière d'un temple.

**Quelles lettres figurent dans le cartouche au centre du fronton et que signifient-elles ?**

**R.F. / République française** ! 2 points!

Au n°21, une maison Art Nouveau (fin 19<sup>e</sup>-début 20<sup>e</sup> s.) est ornée de deux sculptures d'animaux.

**Quels animaux sont représentés sur cette maison et en quel matériau sont-ils faits ?**

**des lions. / en terre cuite** ! 2 points!

Empruntez l'escalier vous permettant d'accéder au parvis de l'église

Le clocher de l'église Saint-Vincent, des 11<sup>e</sup> et 13<sup>e</sup> s., a été coiffé d'une coupole au 19<sup>e</sup> s. Celle-ci est surmontée d'une construction ajourée.

**Pour trouver son nom, assemblez les opposés des termes suivants : rapide - mer - oui**

**lent - terre - non = lanternon**

Un monument rendant hommage au compositeur français Charles Bordes (1863-1909), né à Vouvray, est appuyé au sud de l'église.

**Comment se nomme et prénomme le sculpteur qui a réalisé cette œuvre en 1923 ?**

**Médéric / Bruno** ! 2 points!

Descendez la rue du commerce et arrêtez-vous au n°14

La physionomie de la rue du commerce est marquée par les constructions du 19<sup>e</sup> s., avec leurs façades et corniches en tuffeau.

**Quel objet orne la façade sud de cette maison ?**

**un cadran solaire**

Tournez à gauche et empruntez la rue Léon-Gambetta jusqu'à la mairie, puis tournez encore à gauche pour accéder à la rue des Écoles

En plus du monument aux morts, la commune de Vouvray a fait apposer une plaque sur la mairie, commémorant les soldats morts pour la France pendant la Grande Guerre.

**Quelle technique a-t-on utilisée pour décorer cette plaque ?**

**la dorure**

Reprenez votre voiture, prenez la rue Rabelais et tournez à droite direction Monnaie (rue Léon-Brûlé)

Sur votre chemin se trouve cette façade. C'est le dernier vestige d'un service qui a fonctionné à Vouvray entre 1889 et 1932.

**Lequel (nom complet) ? Tramway de Tours à Vouvray**

Dans la rue Victor-Hugo, faites une dernière halte devant la statue de l'illustre Gaudissart (avant la Maison des Vins)

**Quel écrivain est l'auteur de l'œuvre littéraire personnifiée par cette sculpture ?**

**Balzac**

**Quel sculpteur tourangeau a réalisé cette sculpture et en quelle année ?**

**(Camille) Garand / 1934** ! 2 points!



## Étape 2 - Monnaie

11 points

En arrivant à Monnaie, prenez à droite au feu, direction le centre-ville - Stationnez-vous place de la Mairie

La mairie de Monnaie, datée de 1880, est un exemple caractéristique des hôtels de ville construits à la fin du 19<sup>e</sup> s.

**Quelle technique géométrique régit cet édifice ?** ..... **la symétrie** ..... ! 2 points!

Près de la mairie, le monument aux morts se compose d'une sculpture monolithe représentant un soldat. Il est l'œuvre de François Sicard né à Tours en 1862 (auteur des atlantes de l'hôtel de ville de Tours en 1900).

**Quelles sont les armes représentées sur le monument ?** ... **un fusil / des grenades** ...

La boule de fort, jeu de tradition angevine, se pratique également en Touraine (Boule Vouvrillonne à Vouvray). A Monnaie, un club a été créé en 1924.

**Comment se nomme-il ?** ... **La Boule Joyeuse** .....

Poursuivez à gauche dans la rue Alfred-Tiphaine

Raymond Devos fut le parrain des « Devos de l'humour » de Monnaie entre 1990 et 2006. Il a donné son nom à la salle communale sur laquelle est apposée une œuvre du sculpteur tourangeau Michel Audiard nommée « Passage ».

**Quelle réaction d'oxydation a subi la tôle qui compose l'œuvre ?** ..... **la rouille** .....

Dirigez-vous vers la Maison « Baric »

Maison nommée en hommage à Jules Baric, dessinateur et caricaturiste, qui y vécut de 1881 à 1905. Son entrée est encadrée par des pilastres.

**Ceux-ci présentent des rainures portant le nom d'une pâtisserie. Laquelle ?**



Poursuivez en direction de l'église

Une maison de la rue Alfred-Tiphaine conserve les vestiges d'un fronton sculpté.

**À quel numéro se situe-t-elle ?** ..... **N°39** .....

L'église Saint-Martin (datée du 11<sup>e</sup> au 16<sup>e</sup> s.) se compose d'une grande nef unique avec chevet plat. Elle est ornée de vitraux datant de la Renaissance (16<sup>e</sup> s.) et du 20<sup>e</sup> s. Un clocher, ajouté au 18<sup>e</sup> s., complète l'édifice.

**En utilisant les points cardinaux, donnez la position spatiale du clocher** ... **Nord-ouest** ..

Près de l'église, un monument commémore les morts de la Guerre de 1870 contre les Prussiens. Les soldats « mobiles » tombés à Monnaie étaient originaires de deux départements.

**Lesquels ?** ..... **Maine-et-Loire / Seine-et-Marne** ..... ! 2 points!

**Énigme**

Je reliais Paris à Bordeaux, la France à l'Espagne. Très empruntée, j'ai vu fleurir, sur mes abords, cafés, restaurants et panneaux publicitaires. Déclassée au nord de Château-Renault depuis 2006, je reste classée sur un tronçon de 8 km reliant Château-Renault à l'autoroute et passant par Monnaie.

**Je suis...** ..... **la Route Nationale 10** .....

Reprenez votre voiture et empruntez la D910 vers le nord (sur environ 5 km) et rejoignez Crotelles

## Étape 3 - Crotelles

9 points




Stationnez-vous à proximité de l'église

L'église Notre-Dame date des 11<sup>e</sup> (nef) et 14<sup>e</sup> s. (chœur, chevet et chapelle sud).  
La toiture de son chevet, à l'est, présente une forme des plus originales.

 **À quoi fait penser cette toiture ? ... à un bonnet d'âne** .....


Un portail de style classique a été ajouté au 18<sup>e</sup> s. à l'ouest de la chapelle latérale.

 **On le reconnaît grâce à son fronton de forme** ..... **triangulaire** .....


La commune est traversée par une petite rivière affluente de la Brenne. On la trouve orthographiée de deux façons.


 **Lesquelles ?** ..... **Madelon et Magdelon** ..... **! 2 points!** .....

Dans le bourg, une source fut utilisée comme fontaine et comme lavoir grâce à l'ajout de planches inclinées. Cette source est protégée par une voûte en plein cintre.

 **Quel matériau la compose ?** ..... **en brique** .....

La façade de la mairie expose un célèbre discours sur plaque émaillée et bombée.


 **Lequel ?** **L'Appel du 18 juin 1940 (Général de Gaulle)** .....


 Retrouvez cette date portée sur une maison du bourg.  
**Quelle est son adresse ?** .....  
..... **N° 10 rue de Rougemont** .....



Montez par le chemin de la Hardonnière. Entrez dans le cimetière à gauche

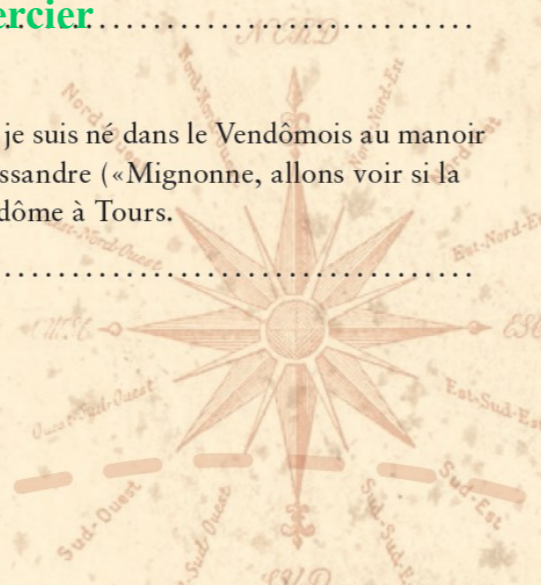
La croix du cimetière est l'œuvre d'un artisan serrurier de Château-Renault dont l'atelier a fonctionné de 1920 à 1987.

 **Comment se nomme cet atelier ?** ..... **Mercier** .....

 **Énigme :** Poète français parmi les plus importants du 16<sup>e</sup> s., je suis né dans le Vendômois au manoir de la Possonnière. Je suis notamment l'auteur de l'Ode à Cassandre (« Mignonne, allons voir si la rose... »). Je me serais arrêté à Crotelles, sur la route de Vendôme à Tours.

**Je suis...** ..... **(Pierre de) Ronsard** .....

Reprenez votre voiture, direction Château-Renault



## Étape 4 - Château-Renault

13 points

En arrivant, stationnez-vous rue de la République en ville basse

Retrouvez cette maison des plus originales.



**Quel nom porte-t-elle ?** ..... **Caburoche** .....

**Que désigne ce mot localement ?** ..... **une loge de vigne** .....



Remontez la rue et rejoignez l'ancienne salle des fêtes et d'éducation postsecondaire et salles des sociétés municipales, à l'aide de ce dessin.

Cet édifice datant de 1936 est caractéristique du style Art Déco.



**Citez au moins deux matériaux utilisés pour sa construction :**  
**brique / ciment / pierre / carreaux** ..... **! 2 points!** .....

L'histoire de la ville est fortement liée aux activités de tannage du cuir. La première tannerie a été créée en 1543 et la ville a compté jusqu'à 16 tanneries au début du 20<sup>e</sup> s. Depuis le pont enjambant la Brenne, on aperçoit le bâtiment du travail de rivière doté de portes métalliques.



**Quelle est la fonction du bâtiment au premier plan construit le long de la rivière en brique et pierre ?** ..... **conciergerie** .....

Plus au sud, deux grands édifices de l'ancienne tannerie se détachent, reconnaissables à leurs matériaux de construction (bois, brique et tuile).



**Leur nom est le contraire d'humides :** ..... **sèches** .....



**Qu'accueillent aujourd'hui les bâtiments de l'ancienne tannerie Tenneson ?** .. **un musée** ..

Reprenez votre voiture et rejoignez la ville haute. Stationnez-vous sur la place du Général-Leclerc (avant l'entrée du château)

La porte d'entrée du château, transformée ultérieurement en tour de l'Horloge conserve quatre systèmes défensifs.



**Trouvez en deux selon ces indices : le 1<sup>er</sup> est une grille qui barrait le passage. Le 2<sup>nd</sup> permettait de frapper les assaillants et constitue aussi le titre d'un roman d'Émile Zola**

..... **herse / assommoir** ..... **! 2 points!** .....

Pénétrez dans l'enceinte du château

Le parc accueille une galerie de reproductions d'œuvres du peintre naïf André Bauchant (1873-1958), natif de la commune. L'une de ses œuvres présente le martyr d'un saint qui est aussi le saint patron de l'église paroissiale.



**De qui s'agit-il ?** ..... **Saint-André** .....

Le donjon présente une forme circulaire. Un roi, à l'origine du Louvre médiéval, a donné son nom à ce type de donjon qui se démocratise au 13<sup>e</sup> s.



**Retrouvez son nom à l'aide de cette anagramme : Paul Puistephige** .. **Phillipe Auguste** ..

Le château de Château-Renault a appartenu à la famille Rousselet, dont un membre fut vice-amiral de France sous Louis XIV. Trouvez ses armoiries gravées.



**Quel élément relatif à la mer figure sur celles-ci ?** **ancre de marine / corde / coquille**

La ville s'est développée à la confluence de la Brenne et du Gault sur une formation rocheuse dont le nom est aussi utilisé par les chevaliers.



**De quoi s'agit-il ?** ..... **un éperon** .....



## Étape 5 - Saint-Nicolas-des-Motets

7 points

Rendez-vous sur le parvis de l'église

L'église Saint-Nicolas conserve deux dates gravées sur son portail.

 Citez la plus ancienne ..... **1536** .....




Le saint, sculpté au-dessus du fronton triangulaire du portail, est doté d'un casque et écrase un animal fantastique.

 Saurez-vous reconnaître ce saint et l'animal qu'il terrasse à ses pieds ?  
..... **Saint-Michel / Un dragon** ..... **! 2 points!**

Entrez à l'intérieur de l'église

Saint Mammès, peu représenté en Touraine, était invoqué pour les problèmes de lactation mais surtout pour soigner les maux de ventre. Une sculpture en bois peint le représente.


 Que tient-il dans sa main droite ? .....  
..... **intestins / tripes / boyaux / viscères...** .....


L'église conserve un remarquable ensemble de peintures murales des 15<sup>e</sup> et 16<sup>e</sup> s, dont la plus emblématique demeure le miracle de saint Éloi ferrant un cheval récalcitrant.

 Quelle technique de représentation, qui révolutionna la peinture à la Renaissance, est utilisée dans plusieurs scènes peintes ?  
..... **la perspective** .....



Le grand retable ornant le chœur présente une célèbre scène.

 Laquelle ?  
 La présentation de Jésus au temple     La naissance de Marie  
 L'adoration des Mages     L'annonciation

 **Énigme :** Je suis un célèbre comte d'Anjou. Je suis le bâtisseur des donjons de Langeais, Montbazou, Loches et Montrichard. J'ai combattu toute ma vie durant les comtes de Blois. J'ai également élevé un donjon sur la terre de *Caramentum*, dont il ne reste aujourd'hui qu'une motte entourée de douves (Chérament). On me surnomma le Faucon Noir.

Je suis... ..... **Foulques Nerra** .....

Reprenez votre voiture et rejoignez Autrèche en passant par Morand




## Étape 6 - Autrèche


8 points

Stationnez-vous sur le parvis de l'église

L'église Saint-Martin est remarquable pour son petit appareillage de pierres qui permet de dater sa construction aux 10<sup>e</sup> et 11<sup>e</sup> s. Elle présente également des contreforts semi-circulaires similaires à ceux des donjons construits à la même période (Loches).

 Combien l'église en compte-t-elle ? ..... **7 contreforts semi-circulaires** .....


Observez le portail de style roman (12<sup>e</sup> s.). Son pourtour, appelé voussure, est orné d'un motif de pointe d'une des pierres précieuses les plus dures.


 Laquelle ? ..... **diamant** .....




Ouvrez l'œil pour retrouver cette image représentant deux instruments de mesure du climat.

 Sur quel édifice peut-on retrouver ces éléments ? .....  
..... **la mairie** .....


 Citez deux matériaux de construction qui ont servi à bâtir cet édifice .....  
..... **brique / pierre...** ..... **! 2 points!**

 À quelle température les vins sont-ils censés geler ? ..... **-5°C** .....

Rue du Général-de-Gaullé, une enseigne figure l'existence d'un ancien atelier aujourd'hui disparu.

 Quel métier était autrefois exercé ici ? ..... **Sabotier, savetier, cordonnier...**

Dans la forêt d'Autrèche subsistent les vestiges d'une ancienne abbaye fondée au 12<sup>e</sup> s. et vendue à la Révolution avant d'être démantelée et ses œuvres dispersées (une pietà du 15<sup>e</sup> s. en pierre polychrome est conservée dans l'église d'Autrèche).

 Cette charade vous aidera à retrouver le nom de cette abbaye :

- Mon 1<sup>er</sup> est de Jouvence ou de Trévi
- Mon 2<sup>nd</sup> est l'article défini pluriel
- Et mon 3<sup>ème</sup> est le prénom d'une reine de France originaire de Castille

..... **Fontaine-lès-Blanches** .....

Poursuivez vers le sud sur la D31. Et tournez à droite sur la D55



## Étape 7 - Montreuil-en-Touraine

6 points




Rendez-vous à proximité de l'ancien château

Le château de Montreuil est daté des 15<sup>e</sup> et 16<sup>e</sup> s. et a subi des remaniements aux siècles suivants.

Ses pignons découverts ou débordants sont caractéristiques des formes et pentes des toitures de sa période de construction.

Aidez-vous de ce rébus pour retrouver une autre manière de les désigner



rond-2-lit = rondelis

Le portail nord a été remanié au 18<sup>e</sup> s.



Il est surmonté d'un fronton de forme :

- cylindrique     courbe     roulée     scénique

L'église Saint-Martin est une construction contemporaine datant de 1875, dans le style néo-gothique, qui a remplacé un édifice plus ancien.



En observant cette carte postale, vous saurez quelle partie de l'église manque depuis 2003

le clocher

Le monument aux morts offre un décor végétal sobre symbolisant le martyr des soldats morts pour la France.



Lequel ? ..... la palme

Rue du bourg, une maison conserve toujours un ornement qui indique une activité disparue.



Saurez-vous retrouver l'objet représenté et le métier associé ?

fer à cheval / maréchal-ferrant

! 2 points!

Reprenez votre voiture et rejoignez le centre bourg de Nazelles



## Étape 8 - Nazelles-Négron

7 points



Énigme : Du latin *navicellis*, je donne mon nom à Nazelles. Lié à la Loire, ma fabrication traditionnelle perdure encore de nos jours.

Je suis... ..... un navire (du latin navis) .....

L'église Saint-Pierre possède un clocher des 11<sup>e</sup> et 13<sup>e</sup> s. et une grande nef construite à la Renaissance. Elle conserve de cette période son portail sud protégé par un porche.



Le nom de cet arc est connu sous le nom de :



poignée de porte



anse de panier



bandoulière



arche

La façade sud de l'église, dotée de larges contreforts, conserve des trous dans la maçonnerie.



Quelle était leur fonction ?

- pigeonnier     encoches pour échafaudages  
 niches de rangement     aération du mur

Allez laver votre linge où un célèbre compositeur et pianiste français venait chercher l'eau à la fontaine du bourg.



Qui était cet homme qui possédait une propriété dans la commune voisine de Noizay ?

Francis Poulenc

Rejoignez la place de la mairie puis montez la rue Tue-la-Soif pour gagner le Château de Nazelles



Selon vous, pourquoi cette rue porte-t-elle ce nom ?

..... présence de caves viticoles / de vigneron dans la rue .....

Le château, construit à flanc de coteau aux 16<sup>e</sup> et 18<sup>e</sup> s., est percé de nombreuses fenêtres ayant conservé leur ornementation. Trois d'entre elles conservent leurs deux montants en pierre. Le meneau désigne la partie verticale.



Pour retrouver le nom de la partie horizontale, déchiffrez ce code : 3/18/15/9/19/9/12/12/15/14

croisillon

La commune de Nazelles a fusionné à une date récente avec sa voisine des bords de Loire, Négron, où est conservée une très belle grange dimière des 12<sup>e</sup> et 15<sup>e</sup> s. L'année de cette fusion correspond aux chiffres romains suivants :



MCMLXXI ..... 1971 .....

Reprenez votre voiture direction Noizay



## Étape 9 - Noizay

8 points

*Stationnez-vous non loin de l'église*

La commune a décidé de construire à la fin du 19<sup>e</sup> s. une classe permettant l'accueil des enfants de 2 à 6 ans.



Comment nommait-on cet ancêtre de l'école maternelle ? ..... **classe enfantine** .....



Qu'a également abrité cet édifice ?

..... **pompe à incendie** .....

L'église Saint-Prix possède des vitraux des 16<sup>e</sup> et 19<sup>e</sup> s.  
Les vitraux contemporains sont tous datés.



Parmi les vitraux du 19<sup>e</sup> s., retrouvez la verrière la plus ancienne.  
Indiquez le nom du maître verrier et la date de création de ce vitrail

..... **Lobin / 1848** .....

**! 2 points!**

L'église renferme un ensemble de 16 stalles (sièges de bois sculptés, à dossier élevé, garnissant les deux côtés du chœur d'une église cathédrale ou abbatiale). Celles conservées à Noizay proviennent de l'ancienne abbaye de Fontaine-les-Blanches.



Combien de personnages ailés et d'animaux ailés peut-on y admirer ? .. **9** .....



Cette construction en brique borde l'enceinte du château.



Quelle était sa fonction ? ..... **asile des voyageurs** .....

Le château de Noizay a été reconstruit entre 1514 et 1540 à l'emplacement d'un château médiéval.  
Admirez les souches de cheminées qui présentent un décor de losanges incrustés dans la brique.



En quel matériau sont ces losanges ? ..... **en ardoise** .....

En sortant de Noizay en direction de Vernou-sur-Brenne, topographie et toponymie se rejoignent au lieu-dit La Rochère où se superposent jusqu'à 7 niveaux de caves troglodytiques.



Comment nomme-t-on la pierre caractéristique du Val de Loire extraite de ces caves ?

..... **le tuffeau** .....

## Étape 10 - Vernou-sur-Brenne

10 points

Vous arrivez par une rue baptisée en l'honneur d'un vernadien (habitant de Vernou) où il repose au cimetière, père de la pédiatrie moderne, dont la famille a notamment donné à la France plusieurs hommes politiques français et un peintre.

Quel est le nom de cette rue ? ..... **Rue du Professeur Debré** .....

*Arrêtez-vous près du monument aux morts*

Un sculpteur, également enterré dans la commune, ayant travaillé dans le monde entier, est l'auteur en 1922 de ce monument.

Quel est son nom ? ..... **(Marcel) Loyau** .....

Quel moyen de transport figure sur cet édifice ?

voiture

avion

train

bateau

*Stationnez-vous dans le bourg*

L'église paroissiale Sainte-Trinité possède l'un des portails romans les plus originaux de Touraine.

Quel animal est représenté sur celui-ci ? ..... **des oiseaux (ou espèces)** .....

Combien y en a-t-il ? .. **32 à l'origine, 30 conservés** .....

Sur la façade de l'église, à une hauteur de près de 1 m, se trouve une marque de crue du 3 juin 1856.

A l'aide du rébus, découvrez de quel cours d'eau s'agit-il

..... **la Brenne** .....



Observez cette photographie qui laisse deviner la présence d'une ancienne chapelle qui faisait partie d'un château.

Quelle rue traverse aujourd'hui les bâtiments de l'ancien château ?

..... **Rue Pasteur** .....

La commune porte son nom actuel depuis 1959.

Quel nom a-t-elle porté du 16<sup>e</sup> s. à la Révolution, dévoilant la fonction du propriétaire du château ?

Vernou-le-Prêtre

Vernou-le-Cardinal

Vernou-l'Archevêque

Vernou-le-Pape

La mairie dispose de grandes arcades où tenait place autrefois le marché. Les travaux de cet édifice furent terminés en 1877.

Où trouve-t-on cette date portée ? ..... **sur le fronton, sous l'horloge** .....

*Reprenez votre voiture. Pour rejoindre Vouvray, empruntez la rue Victor-Hugo (à droite de la mairie), longez la digue rue Saint-Vincent puis prenez à gauche au stop. Vous traversez la digue contre les crues mise en place entre 1871 et 1877. Elle peut être fermée au moyen de solives en bois placées dans les rainures.*

Avant de quitter Vernou, le long de l'actuelle RD 46, se trouve sur votre gauche un bâtiment accueillant aujourd'hui le club house du club de tennis.

Quelle était sa fonction à l'origine ? ..... **une gare** .....

**Félicitations, vous avez bouclé la boucle !**

Pour obtenir les réponses, téléchargez la fiche mise à votre disposition sur notre site Internet  
[www.paysloiretouraine.fr](http://www.paysloiretouraine.fr)